




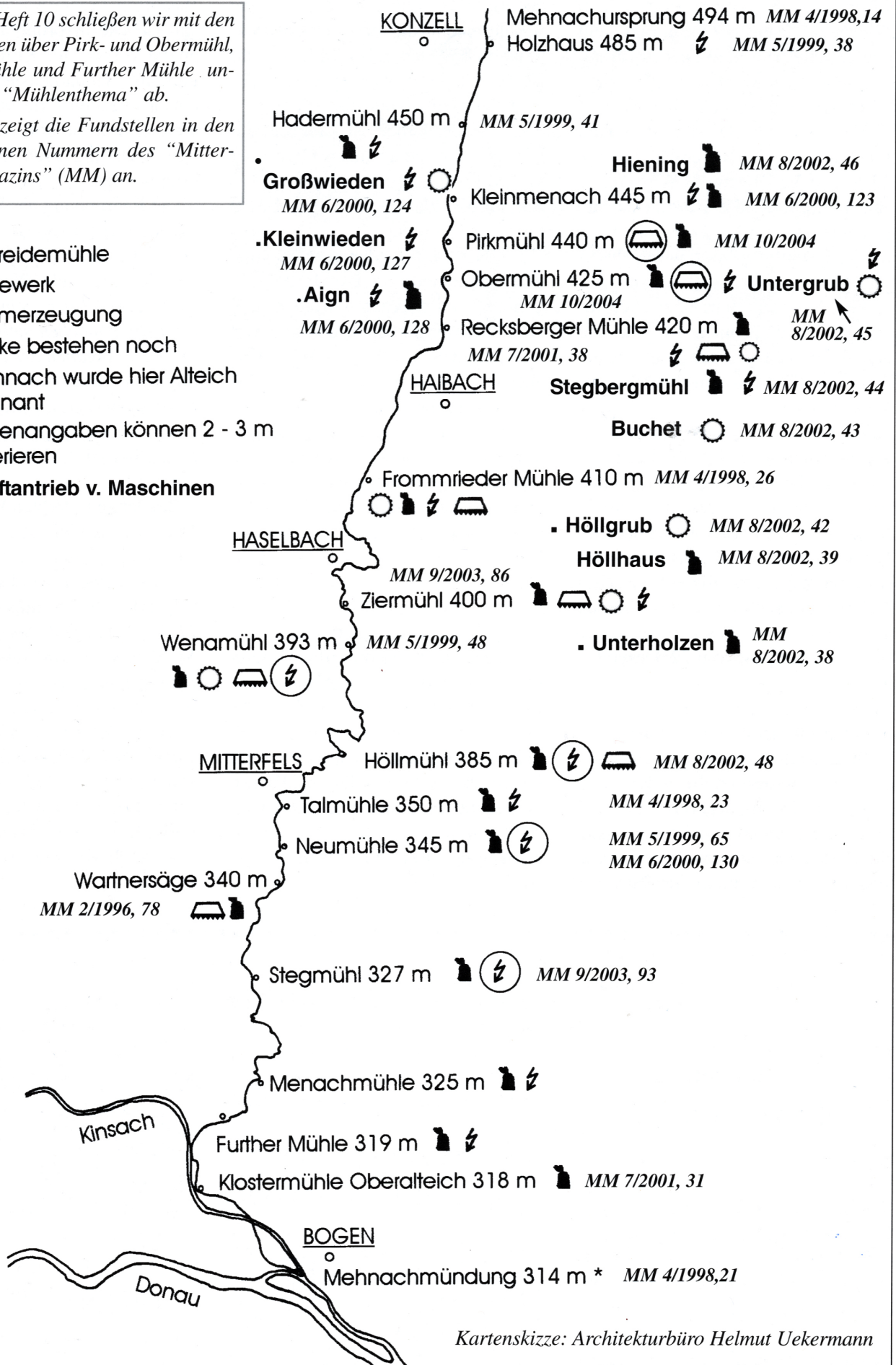


Wasserkraftnutzung entlang der Menach - einst und heute

In diesem Heft 10 schließen wir mit den vier Arbeiten über Pirk- und Obermühl, Menachmühle und Further Mühle unser großes "Mühlenthema" ab.

Die Karte zeigt die Fundstellen in den verschiedenen Nummern des "Mitterfelser Magazins" (MM) an.

-  Getreidemühle
-  Sägewerk
-  Stromerzeugung
-  Werke bestehen noch
- * Mehnach wurde hier Alteich genannt
- Höhenangaben können 2 - 3 m differieren
-  Kraftantrieb v. Maschinen



Kartenskizze: Architekturbüro Helmut Uekermann